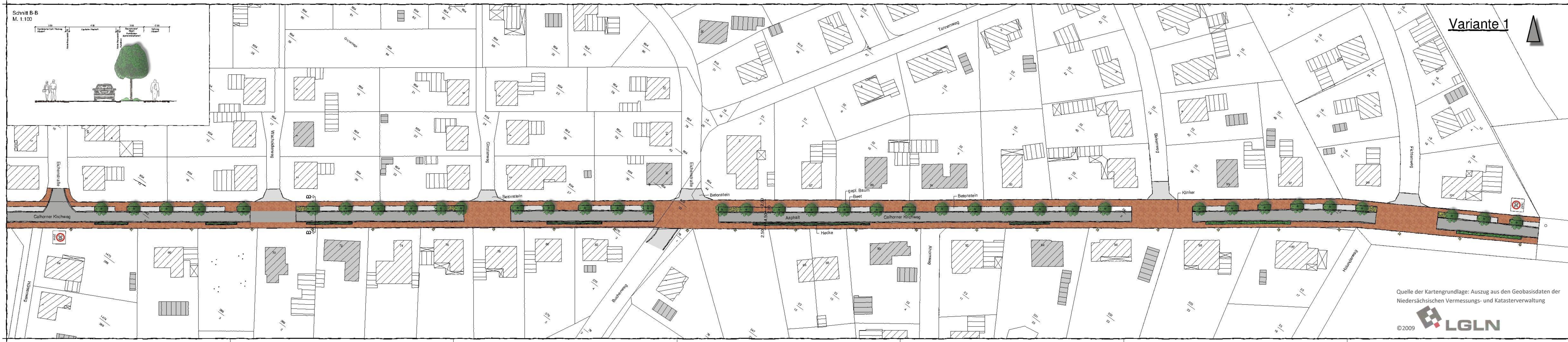
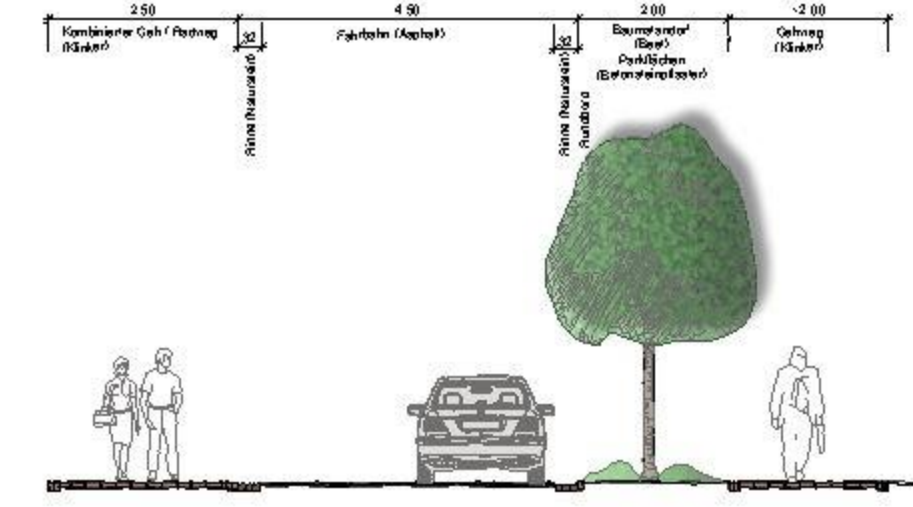



Schnitt B-B
M. 1:100



Variante 1



DORFERNEUERUNG ESSEN

Maßnahme 14

Gestaltung des Calthorner Kirchweges (Hülsenmoor)

Plan 15
M 1:500

Quelle der Kartengrundlage: Auszug aus den Geobasisdaten der Niedersächsischen Vermessungs- und Katasterverwaltung



Bearbeitet: Kk Gezeichnet: Kk/Bee
Wallenhorst, im März 2011