











Legende:

-  Fläche für den Gemeinbedarf
-  Bauhof
-  Veranstaltungsfläche / Mühle
-  eingemessener Einzelbaum
-  Flächen zum Anpflanzen und Erhalten
-  Mit Geh-, Fahr- und Leitungsrechten zu Gunsten der Anlieger und Leitungsträger zu belastende Flächen
-  Einzelanlagen, die dem Denkmalschutz unterliegen (Windmühle)
-  mögliche Zufahrten
-  Grenze des räumlichen Geltungsbereichs des Bebauungsplanes



**GEMEINDE
ESSEN
(OLDENBURG)**

Stand:
11.06.2024

**Nutzungskonzept zum
Bebauungsplan Nr. 39
"Bauhof,
Veranstaltungsfläche / Mühle"
- Entwurf -**

**BÜRO FÜR STADTPLANUNG
GIESELMANN UND MÜLLER GMBH**
Raumordnung • Städtebau • Bauleitplanung
Vorhaben- und Erschließungspläne • Umweltprüfung

Eschenplatz 2
26129 Oldenburg
Tel.: (0441) 59 36 55
Fax.: (0441) 59 13 83
e-mail: giesemann@bfs-oldenburg.de